

Приложение № 1  
к Постановлению Правительства  
Свердловской области  
от 03.08.2023 г. № 562-ПП

УТВЕРЖДЕНА

постановлением Правительства  
Свердловской области  
от 11.02.2014 № 70-ПП

«О координации деятельности  
в сфере формирования доступной среды  
жизнедеятельности для инвалидов и других  
маломобильных групп населения на  
территории Свердловской области»

УТВЕРЖДАЮ

Директор МБОУ ПГО «СОШ № 14»  
(должность руководителя организации)

(Харланов И.А.)

«28» июня 2024 года  
(дата)



**ПАСПОРТ  
доступности объекта социальной инфраструктуры и  
предоставляемых на нем услуг**

№ \_\_\_\_\_

28 июня 2024 года

**1. Общие сведения об объекте**

- 1.1. Вид (наименование) объекта: «Средняя общеобразовательная школа № 14»
- 1.2. Полный почтовый адрес объекта: 623380 Свердловская область г. Полевской, мкр. Черемушки, д. 19
- 1.3. Сведения о размещении объекта:  
отдельно стоящее здание из 2 этажей (количество этажей) 928,8 кв.м.  
часть здания \_\_\_\_\_ этаж (-а, -ей) (или на \_\_\_\_\_ этаже), \_\_\_\_\_ кв. \_\_\_\_\_ м,  
наличие прилегающего земельного участка (да/нет), 20218 кв. м.
- 1.4. Год постройки здания 1964 год, последнего капитального ремонта не проводился.
- 1.5. Дата предстоящих плановых ремонтных работ:  
текущего с 01.06.2024 по 18.07.2024 года, капитального  
не планируется.
- 1.6. Сведения об организации, расположенной на объекте:

Название организации (учреждения), (полное юридическое наименование – согласно Уставу, краткое наименование) Муниципальное бюджетное общеобразовательное учреждение Полевского городского округа «Средняя общеобразовательная школа № 14» МБОУ ПГО «СОШ № 14»

1.6.1. Наименование организации, расположенной на объекте:

полное наименование (по учредительным документам): Муниципальное бюджетное общеобразовательное учреждение Полевского городского округа «Средняя общеобразовательная школа №14»

сокращенное наименование (по учредительным документам): МБОУ ПГО «СОШ № 14»

1.6.2. Юридический адрес организации, телефон, электронная почта: 623383, Свердловская область, г. Полевской, ул. Коммунистическая, 14, 8(34350)4-56-44, polev\_14@rambler.ru

1.6.3. Основание для пользования объектом (оперативное управление, аренда, собственность): Оперативное управление.

1.6.4. Форма собственности объекта (государственная (федеральная, региональная), муниципальная, частная): государственная.

1.6.5. Вышестоящая организация (наименование): Орган местного самоуправления Управление образованием Полевского городского округа (ОМС Управление образованием ПГО)

1.6.6. Юридический адрес вышестоящей организации, телефон, электронная почта: 623380 Свердловская область, г. Полевской, ул. Коммунистическая, д.23а тел. (34350)54880, e-mail; polevuo@mail.ru

## **2. Характеристика деятельности организации на объекте (по обслуживанию населения)**

2.1. Сфера деятельности (социальная защита, занятость, здравоохранение, культура, образование, транспорт, информация и связь, физическая культура и спорт): образование

2.2. Категории обслуживаемого населения по возрасту (дети, взрослые, все возрастные категории): дети

2.3. Категории обслуживаемых инвалидов (инвалиды, передвигающиеся на креслах-колясках, инвалиды с нарушением опорно-двигательного аппарата, инвалиды с нарушением зрения, инвалиды с нарушением слуха, инвалиды с умственными нарушениями): инвалиды на коляске, инвалиды с патологией опорно-двигательного аппарата, по зрению, по слуху, с умственной отсталостью не обслуживаются

2.4. Виды услуг: удовлетворение потребностей граждан в бесплатном получении начального общего, основного общего и среднего (полного) общего образования в соответствии с федеральным государственным образовательным стандартом;

Удовлетворение потребностей граждан в бесплатном получении начального общего, основного общего образования в специальных (коррекционных) классах для обучающихся с ограниченными возможностями здоровья (задержка психического развития) в соответствии с федеральными государственными образовательными стандартами.

2.5. Форма оказания услуг (на объекте, с длительным пребыванием, с проживанием, на дому, дистанционно): на объекте.

2.6. Плановая мощность:

- посещаемость (количество обслуживаемых граждан в день) 180 человек
- вместимость 200 человек
- пропускная способность 200 человек.

2.7. Участие в исполнении индивидуальной программы реабилитации или реабилитации инвалида (ребенка-инвалида) (да/нет): да.

### 3. Состояние доступности объекта и предоставляемых на нем услуг

3.1 Путь следования к объекту пассажирским транспортом (описать маршрут движения с использованием пассажирского транспорта) автобусные маршруты № 11, 13К остановки «14 школа», «Площадь Победы».

наличие адаптированного пассажирского транспорта к объекту

наличие адаптированного пассажирского транспорта к объекту да

3.2. Путь к объекту от ближайшей остановки пассажирского транспорта:

3.2.1. Расстояние до объекта от остановки транспорта 100-150 метров.

3.2.2. Время движения (пешком) 5-10 минут.

3.2.3. Наличие выделенного от проезжей части пешеходного пути (да/нет): да

3.2.4. Перекрестки (нерегулируемые, регулируемые, регулируемые со звуковой сигнализацией, таймером, нет): нет

3.2.5. Информация на пути следования к объекту (акустическая, тактильная, визуальная, нет): нет

3.2.6. Перепады высоты на пути (съезды с тротуара) (нет/есть (описать)): нет  
их обустройство для инвалидов, передвигающихся на креслах-колясках (нет/есть (описать)): нет.

3.3. Организация доступности объекта и предоставляемых на нем услуг для инвалидов<sup>1</sup>

Номер строки	Категория инвалидов (вид нарушения)	Вариант организации доступности объекта и предоставляемых на нем Услуг <sup>2</sup>
1.	Все категории инвалидов и маломобильных групп населения <sup>3</sup>	НЕТ
2.	в том числе инвалиды:	
3.	передвигающиеся на креслах-колясках	НЕТ
4.	с нарушением опорно-двигательного аппарата	ДУ
5.	с нарушением зрения	НЕТ
6.	с нарушением слуха	НЕТ
7.	с умственными нарушениями	А

<sup>1</sup> с учетом СП 35-101-2001, СП 31-102-99.

<sup>2</sup> Указывается один из вариантов:

«А» (доступность всех зон и помещений (универсальная);

«Б» (специально выделенные для инвалидов участки и помещения);

«ДУ» (дополнительная помощь сотрудника, услуги на дому, дистанционно);

«Нет» (не организована доступность).

<sup>3</sup> Указывается худший из вариантов ответа.

### 3.4. Состояние доступности основных структурно-функциональных зон объекта

Но ме р стр ок и	Основные структурно- функциональ ные зоны объекта	Состояние доступности объекта для основных категорий инвалидов <sup>4</sup>					
		К (для передвига ющихся на креслах- колясках)	О (с нарушения ми опорно- двигательн ого аппарата)	С (с наруше ниями зрения)	Г (с наруше ниями слуха)	У (с умственн ыми нарушен иями)	Для всех категорий маломобильн ых групп населения <sup>5</sup>
1	Территория, прилегающая к зданию (участок)	НЕТ	ДУ	НЕТ	НЕТ	ДП	НЕТ
2	Вход (входы) в здание	НЕТ	ДУ	НЕТ	ДУ	ДП	НЕТ
3	Путь (пути) движения внутри здания, включая пути эвакуации	НЕТ	ДУ	НЕТ	ДУ	ДП	НЕТ
4	Зона целевого назначения здания (целевого посещения объекте)	ДУ	ДУ	ДУ	ДУ	ДП	ДУ
5	Санитарно- гигиенические помещения	ДП	ДУ	ДУ	ДП	ДП	ДУ
6	Система информации и связи (на всех зонах)	НЕТ	ДП	НЕТ	ДУ	ДП	НЕТ
7	Пути движения к объекту (от остановки транспорта)	НЕТ	ДУ	ДУ	ДП	ДП	НЕТ
8	Все зоны и участки <sup>5</sup>	НЕТ	ДУ	НЕТ	НЕТ	ДП	НЕТ

<sup>4</sup> Указывается:

ДП — доступно полностью (доступность для всех категорий инвалидов и других маломобильных групп населения); ДЧ — доступно частично (достигаемость мест целевого назначения для отдельных категорий инвалидов);

ДУ — доступно условно (организация помощи сотрудниками организации или иной альтернативной формы обслуживания (на дому, дистанционно, иное));

нет — недоступно (не предназначен для посещения инвалидами и другими маломобильными группами населения).

<sup>5</sup> Указывается худший из вариантов ответа.

3.5. Итоговое заключение о состоянии доступности объекта и предоставляемых на нем услуг: объект доступен для инвалидов на колясках, объект не доступен для инвалидов по зрению, слуху, доступно условно для инвалидов по слуху и опорников.

### 3. Управленческое решение

#### 3.1. Рекомендации по адаптации основных структурно-функциональных зон объекта:

Но мер стр оки	Основные структурно- функциональные зоны объекта	Рекомендации по адаптации объекта (вид работы) <sup>б</sup>			
		не нуждается (доступ обеспечен)	ремонт (текущий, капитальный), оснащение оборудованием	индивидуальное решение с техническими средствами реабилитации	технические решения невозможны — организация альтернативно й формы обслуживания
1.	Территория, прилегающая к зданию (участок)		Приобретение и установка визуальной информации, тактильных обозначений. Ремонт асфальтового покрытия. Оборудование автостоянки, ремонт и маркировка калитки		
2.	Вход (входы) в здание		Установка поручней. Установка пандусов Установка светового и маяка,		
3.	Путь (пути) движения внутри здания, включая пути эвакуации		направляющих полос, поручней, ремонт лестничных пролетов, поручни,		
4.	Зона целевого назначения здания (целевого посещения объекта)		Монтаж пандусов, приобретение и установка тактильной и яркой визуальной информация	Приобретение спец. Оборудования для обучения инвалидов по зрению и слуху, оборудование в классах специальных мест для инвалидов по слуху, зрению, колясочников.,	Обучение на дому
5.	Санитарно- гигиенические помещения		Установка опорных поручней, кнопки		

			<p>вызова,  тактильных  обозначений,  спец.  Сантехники,  расширение  дверных проемов</p>		
6.	Система информации и связи (на всех зонах)		<p>Установка световых маячков, ярких и тактильных знаков и табличек.  Приобретение и установка световых и информационных табло.</p>		
7.	Пути движения к объекту (от остановки транспорта)		<p>Установка световых маячков, ярких и тактильных знаков и табличек.</p>		
8.	Все зоны и участки		<p>Капитальный ремонт, приобретении спец оборудования  Составление проектно-технической документации.  Для полной доступности объекта для всех категорий инвалидов</p>		


6 Указываются конкретные рекомендации по каждой структурно-функциональной зоне.

4.2. Период проведения работ: в рамках исполнения программы по реконструкции, ремонту существующего здания нет в рамках исполнения (указать наименование программы или плана мероприятий по адаптации основных структурно-функциональных зон объекта): \_\_\_\_\_


4.3. Ожидаемый результат (по состоянию доступности объекта) после выполнения работ по адаптации основных структурно-функциональных зон объекта: \_\_\_\_\_

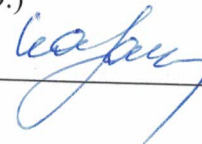
5. Паспорт доступности объекта социальной инфраструктуры и предоставляемых на нем услуг (далее — Паспорт доступности объекта) разработан комиссией по проведению обследования и паспортизации объекта социальной инфраструктуры и предоставляемых на нем услуг (далее — Комиссия):

Председатель Комиссии:

  
\_\_\_\_\_ /Харланов И.А.  
(подпись/Ф.И.О.)

Члены Комиссии:

  
\_\_\_\_\_ / Истомина В.А.  
(подпись/Ф.И.О.)

  
\_\_\_\_\_ / Казанцев В.А.  
(подпись/Ф.И.О.)

  
\_\_\_\_\_ / Свалова Н.А.  
(подпись/Ф.И.О.)

  
\_\_\_\_\_ / Ларионова О.Б.  
(подпись/Ф.И.О.)



6. Копия Паспорта доступности объекта направлена \_\_\_\_\_

03.07.2018  
(дата)

в Управление социальной политики Министерство социальной политики Свердловской области № 25 (наименование территориального отраслевого исполнительного органа государственной власти Свердловской области — управления социальной политики Министерства социальной политики Свердловской области)

для размещения информации о состоянии доступности объекта социальной инфраструктуры и предоставляемых на нем услуг для инвалидов и других маломобильных групп населения Свердловской области в автоматизированной информационной системе «Доступная среда Свердловской области» в информационно-телекоммуникационной сети «Интернет».

Всего прошито, пронумеровано и скреплено печатью

7

( 2000 )

Листов

Директор МБОУ ШКО «СОШ № 14»

Харланов И. А.

«28» ЛЮНЯ

2024

М.П.





ДОКУМЕНТ ПОДПИСАН  
ЭЛЕКТРОННОЙ ПОДПИСЬЮ

СВЕДЕНИЯ О СЕРТИФИКАТЕ ЭП

Сертификат 298758671356317544631232521185682992068791923305

Владелец Харланов Игорь Анатольевич

Действителен с 30.01.2024 по 29.01.2025